



АДМИНИСТРАЦИЯ ГОРОДА ПЕРМИ  
ДЕПАРТАМЕНТ ЗЕМЕЛЬНЫХ ОТНОШЕНИЙ

РЕШЕНИЕ

о размещении объектов № 752 от 31.05.2018

г. Пермь, ул. Сибирская, 15

Департамент земельных отношений администрации города Перми в соответствии с пунктом 3 статьи 39.36 Земельного кодекса Российской Федерации, Положением о порядке и условиях размещения объектов на землях или земельных участках, находящихся в государственной или муниципальной собственности, на территории Пермского края без предоставления земельных участков и установления сервитутов, утвержденным постановлением Правительства Пермского края от 22.07.2015 № 478-п

**разрешает:** ООО «Сити Проект» (ИНН: 5902889443, ОГРН 1125902004260, место нахождения: г. Пермь, ул. Ленина, 72а, корпус: вход с ул. Борчанинова, офис 2)

**размещение объекта:** элементы благоустройства территории и малые архитектурные формы (беседки, ротонды, веранды, навесы, скульптуры, остановочные павильоны, фонари, урны для мусора, приспособления для озеленения, скамейки и мостики)

**на землях:** государственная собственность на которые не разграничена

**на срок:** 11 месяцев

**местоположение:** г. Пермь, Индустриальный район, ул. Стахановская.

Территория, согласно схеме, расположена в зонах с особыми условиями использования территорий: охранный зона тепломагистрали, приаэродромная территория аэродрома аэропорта Большое Савино.

ООО «Сити Проект»:

1. Соблюдать правила охранных зон воздушного пространства, установленные постановлением Правительства Российской Федерации от 11.03.2010 № 138 «Об утверждении Федеральных правил использования воздушного пространства Российской Федерации».

2. Соблюдать типовые правила охраны коммунальных тепловых сетей, утвержденные Приказом Министерства архитектуры, строительства и жилищно-коммунального хозяйства Российской Федерации от 17.08.1992 № 197 «О типовых правилах охраны коммунальных тепловых сетей».

3. Соблюдать требования пункта 4.1.11<sup>2</sup> Правил благоустройства и содержания территории в городе Перми, утвержденных решением Пермской городской Думы от 29.01.2008 № 4.

**Приложение:**

Схема предполагаемых к использованию земель или части земельного участка с координатами поворотных точек границы земельного участка (на 5 л. в 1 экз.).

И.о. заместителя начальника отдела  
предоставления земельных участков



Н.В. Царегородцева

Заявитель

*Генеральный директор  
управляющей организации*

*А.А. Гауценов*

(для юридических лиц и индивидуальных  
предпринимателей)

Верно

## СХЕМА

### предполагаемых к использованию земель или части земельного участка

Объект: Земельный участок под элементы благоустройства территории и малые архитектурные формы (беседки, ротонды, веранды, навесы, скульптуры, остановочные павильоны, фонари, урны для мусора, приспособления для озеленения, скамейки и мостики)

Местоположение: Пермский край, г. Пермь, Индустриальный район, ул. Стахановская

Площадь земель или части земельного участка: **750 кв.м.**

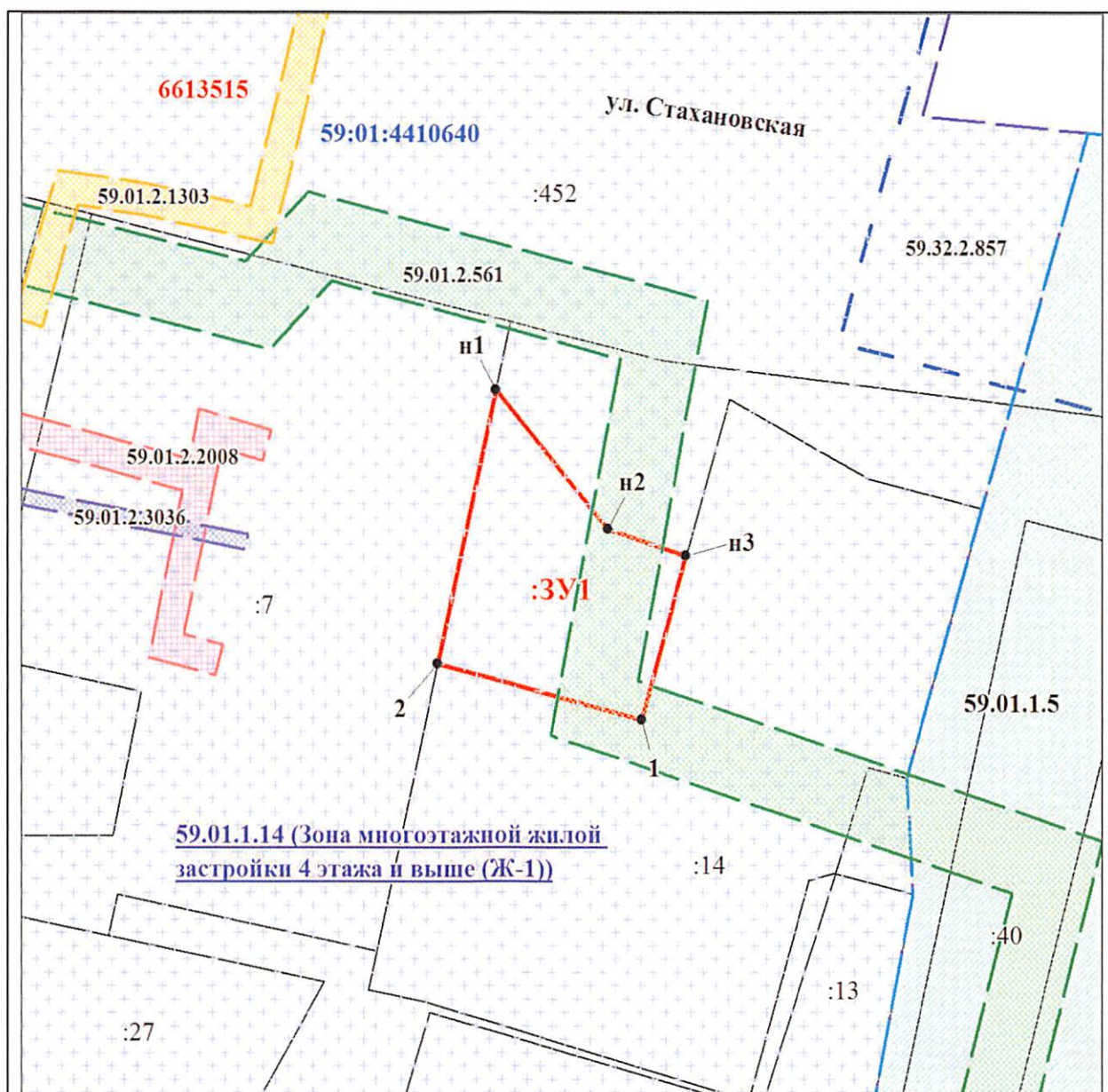
Категория земель: земли населенных пунктов

Вид разрешенного использования (при наличии): -

Условный номер земельного участка - **:3У1**


Обозначение характерных точек границ	Координаты, м	
	X	Y
1	2	3
2	514916.45	2230906.32
н1	514950.76	2230914.06
н2	514933.34	2230929.07
н3	514929.96	2230939.44
1	514909.46	2230933.51
2	514916.45	2230906.32
Система координат: <b>МСК-59 (зона 2)</b>		
Квартал: <b>59:01:4410640</b>		





Масштаб 1:800


Условные обозначения:



Граница испрашиваемого земельного участка




Надписи вновь образованного земельного участка



Существующая часть границы, имеющиеся в ЕГРН сведения о которой достаточны для определения ее местоположения



Надписи кадастрового номера земельного участка



Характерная точка границы, сведения о которой позволяют однозначно определить ее положение на местности










Зона с особыми условиями использования - Приаэродромная территория аэродрома аэропорта Большое Савино



Граница муниципального образования "Пермский городской округ"

Зона многоквартирной жилой застройки 4 этажа и выше (Ж-1)

	Граница кадастрового квартала
	Обозначение кадастрового квартала
	Зона обслуживания промышленности, торговли, складирования и мелкого производства (Ц-6)
	Охранная зона тепломагистрали М2-04 от ТЭЦ-09 по улице Леонова, Шахтерской, Танкистов, Крисанова с распределительными тепломагистралями и разводящими тепловыми сетями города, включая павильоны задвижек (ТСК)
	Охранная зона газопровода низкого давления
	Охранная зона газопровода низкого давления
	охранная зона КЛ 0.4кВ от ТП 7313

### ОПИСАНИЕ ГРАНИЦ СМЕЖНЫХ ЗЕМЛЕПОЛЬЗОВАТЕЛЕЙ:

От н1 точки до н3 точки – земли, свободные от прав третьих лиц

От н3 точки до 2 точки – граница земельного участка с кадастровым номером 59:01:4410640:14, расположенного по адресу: Пермский край, г. Пермь, Индустриальный район, ул. Самолетная, 26

От 2 точки до н1 точки – граница земельного участка с кадастровым номером 59:01:4410640:7, расположенного по адресу: край Пермский, г. Пермь, р-н Индустриальный, ул. Стахановская, 1



## Приложение 2. Описание границ Территории

Земельный участок под элементы благоустройства территории и малые архитектурные формы (беседки, ротонды, веранды, навесы, скульптуры, остановочные павильоны, фонари, урны для мусора, приспособления для озеленения, скамейки и мостики) расположен по адресу (местоположение): Пермский край, г. Пермь, Индустриальный район, ул. Стахановская. Земельный участок находится в кадастровом квартале 59:01:4410640, восточнее земельного участка с кадастровым номером 59:01:4410640:7, расположенного по адресу: край Пермский, г. Пермь, р-н Индустриальный, ул. Стахановская, 1 и западнее земельного участка с К№ 59:01:4410640:14, расположенного по адресу: Пермский край, г. Пермь, Индустриальный район, ул. Самолетная, 26.

Площадь земельного участка составила 750 кв.м.

Земельный участок под элементы благоустройства территории и малые архитектурные формы (беседки, ротонды, веранды, навесы, скульптуры, остановочные павильоны, фонари, урны для мусора, приспособления для озеленения, скамейки и мостики) полностью расположен в границах территориальной зоны Ж-1. Зона многоэтажной жилой застройки 4 этажа и выше.

Таблица 1. Каталог координат поворотных точек границ земельного участка

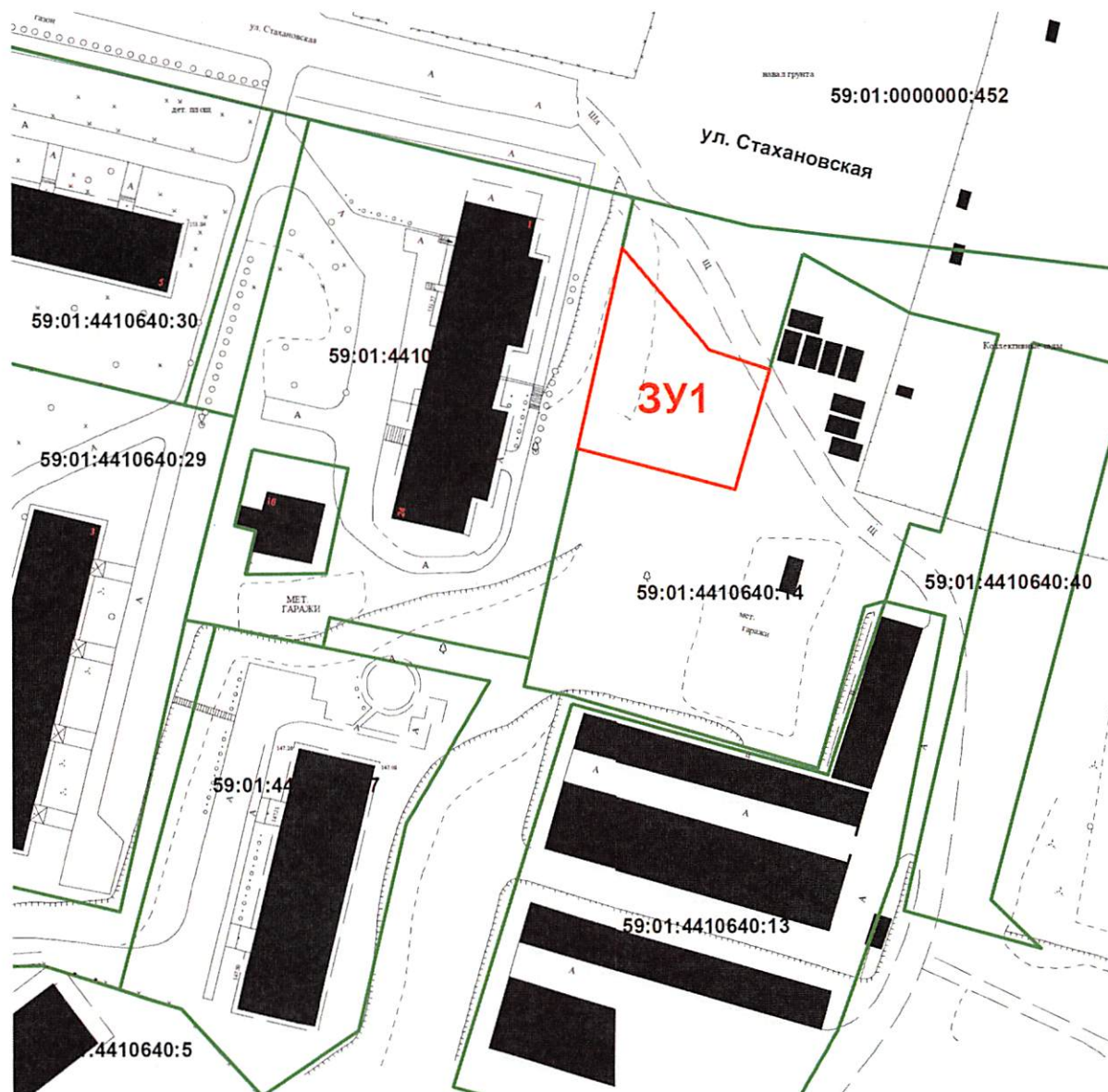
Обозначение характерных точек границ	Координаты, м	
	X	Y
1	2	3
2	514916.45	2230906.32
н1	514950.76	2230914.06
н2	514933.34	2230929.07
н3	514929.96	2230939.44
1	514909.46	2230933.51
2	514916.45	2230906.32
Система координат: <b>МСК-59 (зона 2)</b>		
Квартал: <b>59:01:4410640</b>		

Подпись \_\_\_\_\_

Подпись \_\_\_\_\_



**Приложение 3. Схема Территории с привязкой к существующим зданиям, строениям, сооружениям, подходам, подъездам к местности**



Условные обозначения:



- Граница испрашиваемого земельного участка (:ЗУ1)

Подпись \_\_\_\_\_

Подпись \_\_\_\_\_

